How to reach BHPA2011 by car?

Venue

CEME,
Rue des Français, 147
6020 Charleroi

GPS Warning

Due to huge works in the surroundings (related to the metro), some streets are closed for traffic (mainly the N5 Chaussée de Bruxelles is one way). Your GPS may suggest you inappropriate route.
Some GPS don't know nr 147 in « Rue des Français ». You may try another number as close as possible, or try with « Esplanade du Conseil de l'Europe » (Charleroi)
So, we recommand you to follow our route and signs

Recommended route

- Coming from Brussels through E19 or from Mons/Namur/Liège with E42, follow **A54** motorway to **Charleroi**.
- On the R9 (it continues the A54): **Exit "28 Ouest, N5, Marchienne Dampremy"**
- **Turn right** (N5, Chaussée de Bruxelles, one way during works)
- *From there, you can follow signs "CEME" or "Centre de Congrès")*
- First **Roundabout: first exit** (=turn right)
- After 200m, **turn right** (Q8 station, Rue de Heigne)
- After 200m, **stay on right** (Rue Joseph Wauters)
- **Trafic lights**: go ahead
- **500m** after Trafic light, **turn right** (rue Ferrer)
- **First left** (rue Arthur Dandois), and CEME will be on your right

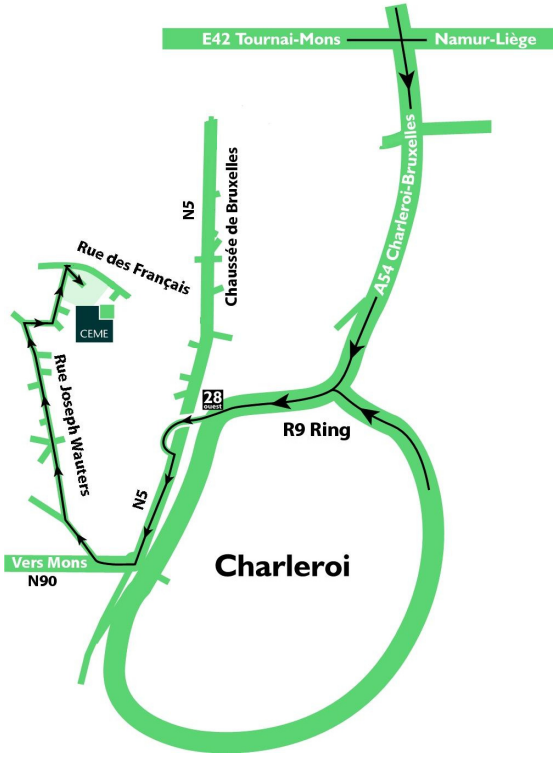

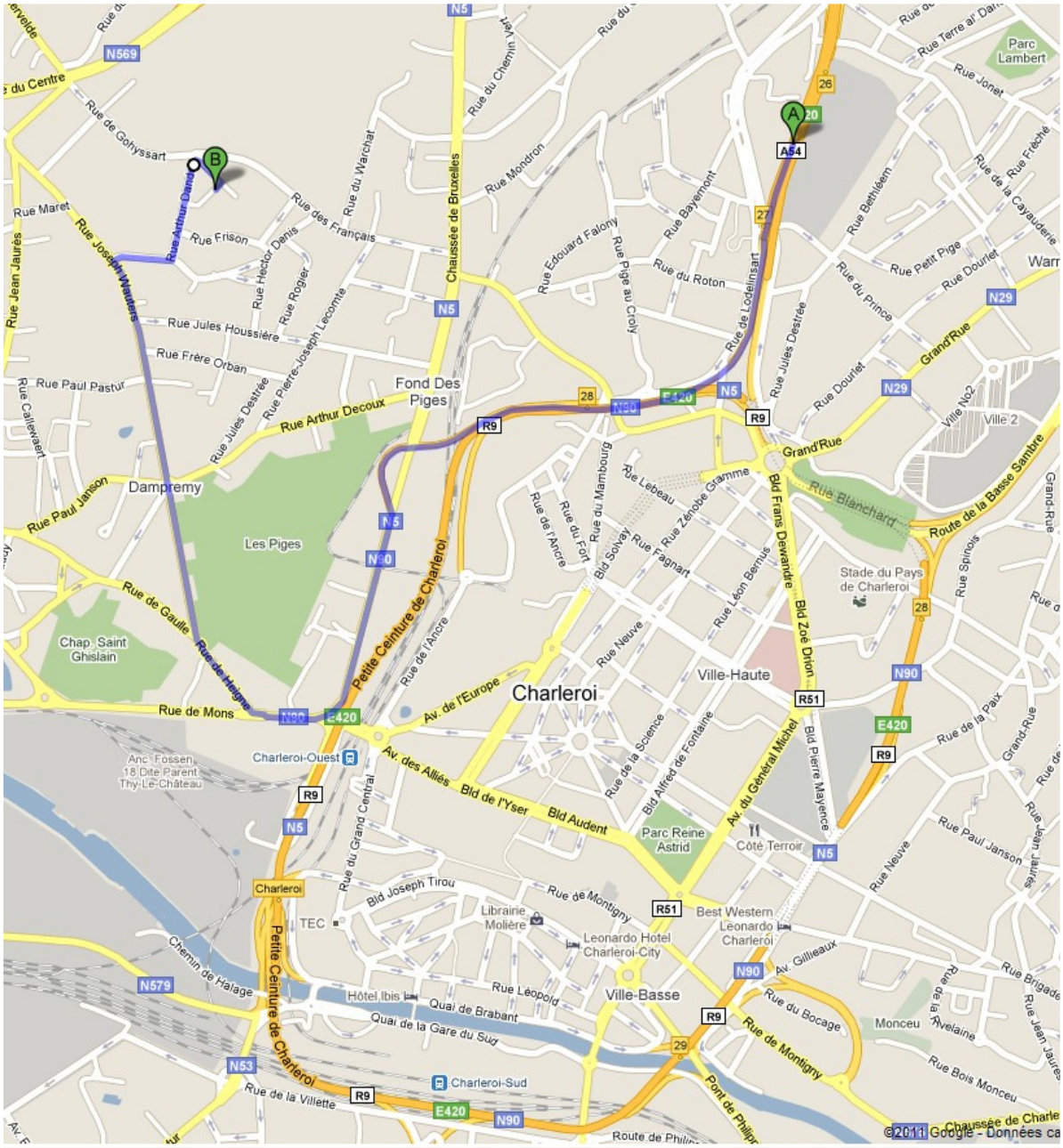
A
B
Rue Arthur Dams
Rue Joseph Wauters
Rue Maret
Rue de Gohyssart
Rue Frison
Rue Hector Denis
Rue des Français
Rue du Warchat
Rue Rogier
Rue Pierre-Joseph Lecomte
Rue Jules Houssière
Rue Frère Orban
Rue Jean Jaurès
Rue Paul Pastur
Rue Callewaert
Rue Jules Destrée
Rue Arthur Decoux
Fond Des Piges
Dampremy
Rue Paul Janson
Les Piges
Rue de Gaulle
Chap. Saint Ghislain
Rue de Hainaut
Rue de Mons
Petite Ceinture de Charleroi
Chaussée de Bruxelles
Rue du Chemin Vert
Rue Mondron
Rue Edouard Falony
Rue Bayemont
Rue Pige au Croly
Rue du Roton
Rue de Lodelinsart
Rue Bethléem
Rue Jules Destrée
Rue du Prince
Rue Petit Pige
Rue Dourlet
Rue de la Cayauderie
Rue Frêche
Parc Lambert
Rue Jonet
Rue Terre al' Dam
Grand'Rue
Ville No2
Ville 2
Rue Blanchard
Route de la Basse Sambre
Stade du Pays de Charleroi
Rue Spinois
Rue de l'Ancre
Rue du Fort
Rue du Mambourg
Bld Solvay
Rue Lebeau
Rue F. Fagnart
Rue Zénobe Gramme
Bld Frans Devandre
Rue Léon Bernus
Bld Zoé Drion
Rue Neuve
Ville-Haute
Charleroi
Av. de l'Europe
Av. des Alliés
Bld de l'Yser
Bld Audent
Rue de la Science
Bld Alfred de Fontaine
Av. du Général Michel
Bld Pierre Mayence
Parc Reine Astrid
Côté Terroir
Rue de la Paix
Rue Paul Janson
Charleroi-Ouest
Anc. Fossen 18 Dite Parent Thy-Le-Château
Rue du Grand Central
Bld Joseph Tirou
Rue de Montigny
Librairie Molière
Leonardo Hôtel Charleroi-City
Best Western Leonardo Charleroi
Av. Gillieaux
Rue Brigade
Rue Jean Jaurès
Chemin de Halage
Hôtel Ibis
Rue Léopold
Quai de Brabant
Quai de la Gare du Sud
Ville-Basse
Rue du Bocage
Monceau
Rue de la Rivelaine
Rue Bois Monceau
Pont de Philippe
Charleroi-Sud
Rue de la Villette
Chaussée de Charle
Route de Philip
Charleroi
TEC
N569
N5
N90
E420
R9
R51
N29
N579
N53
A54
26
27
28
29
© 2011 Google - Données ca

To go out of CEME

- **Roundabout** at the parking exit: **go right**
- When you cannot go ahead (**one way road**): **turn right** (Rue Pierre-Joseph Lecomte)
- **First left** (rue Julien Schmidt).
- At the **end** of that road, **turn right** (N5, Chaussée de Bruxelles)
- **Roundabout: second exit** (=go ahead, direction "**Ring**"). *Attention, if you follow signs "BHPA" and take the first exit at the roundabout, you wil go back to CEME)*
- You will be on **R9**. From there, follow signs to A54 or E42 motorways.

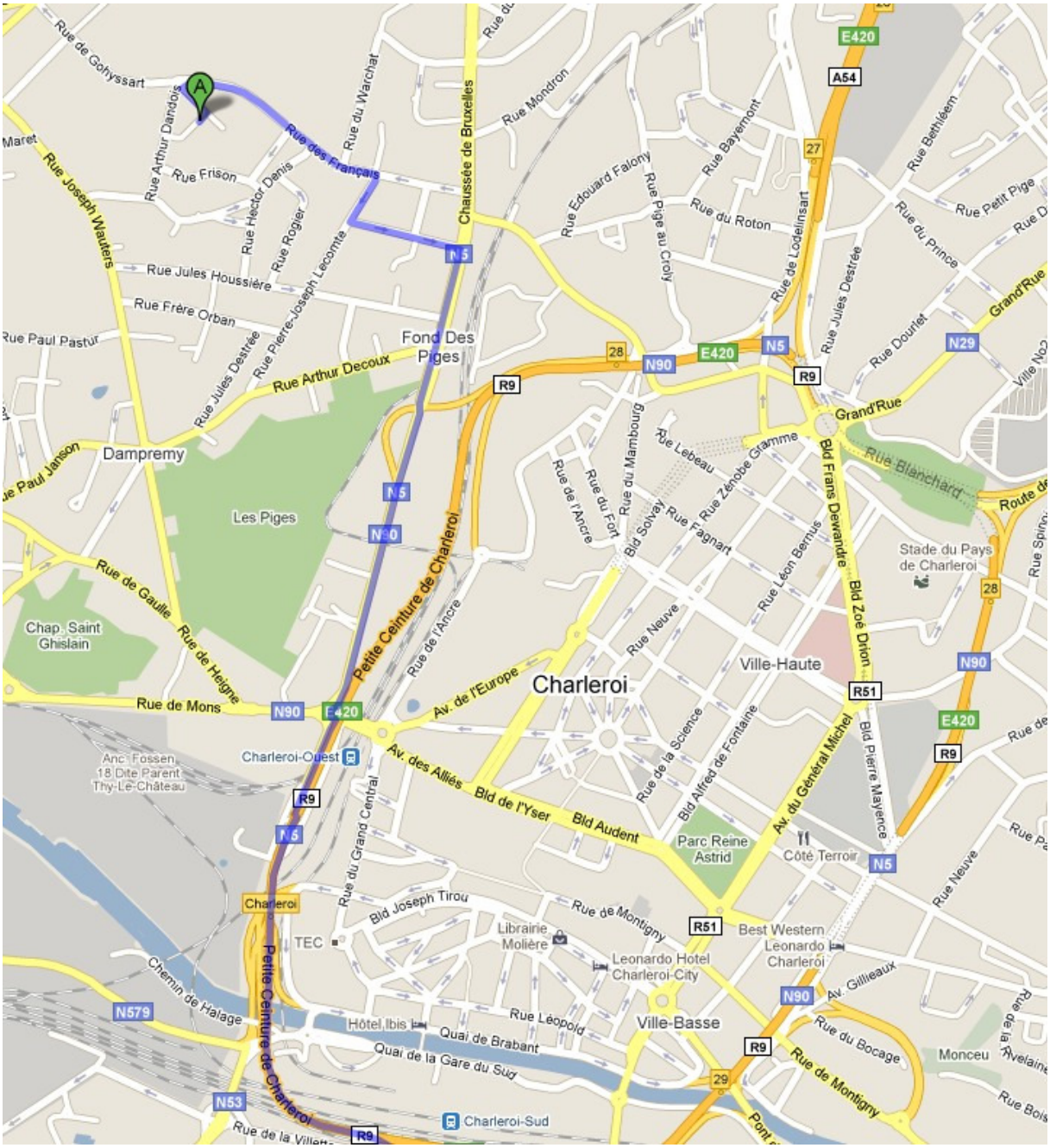

Conference Dinner/Social event:

Le Bois du Cazier
Rue du Cazier, 80
6001 Marcinelle

There are many signs to « Le Bois du Cazier » all around Charleroi.

- On **R9** (see above), exit « **Porte de France, A503** »
- At the **end** of A503**, turn left** (N577)
- **First right** (Shell station, rue de la Bruyère)
- At the end of the road: **roundabout**, **second exit** (=turn left, rue de Nalinnes)
- **1.8km** after the roundabout, there is a **church** on the left.
- **Close to the church**, the road turn to the left. After the turn, **go ahead**, "Le Bois du Cazier" is **on your left** (rue du Cazier)

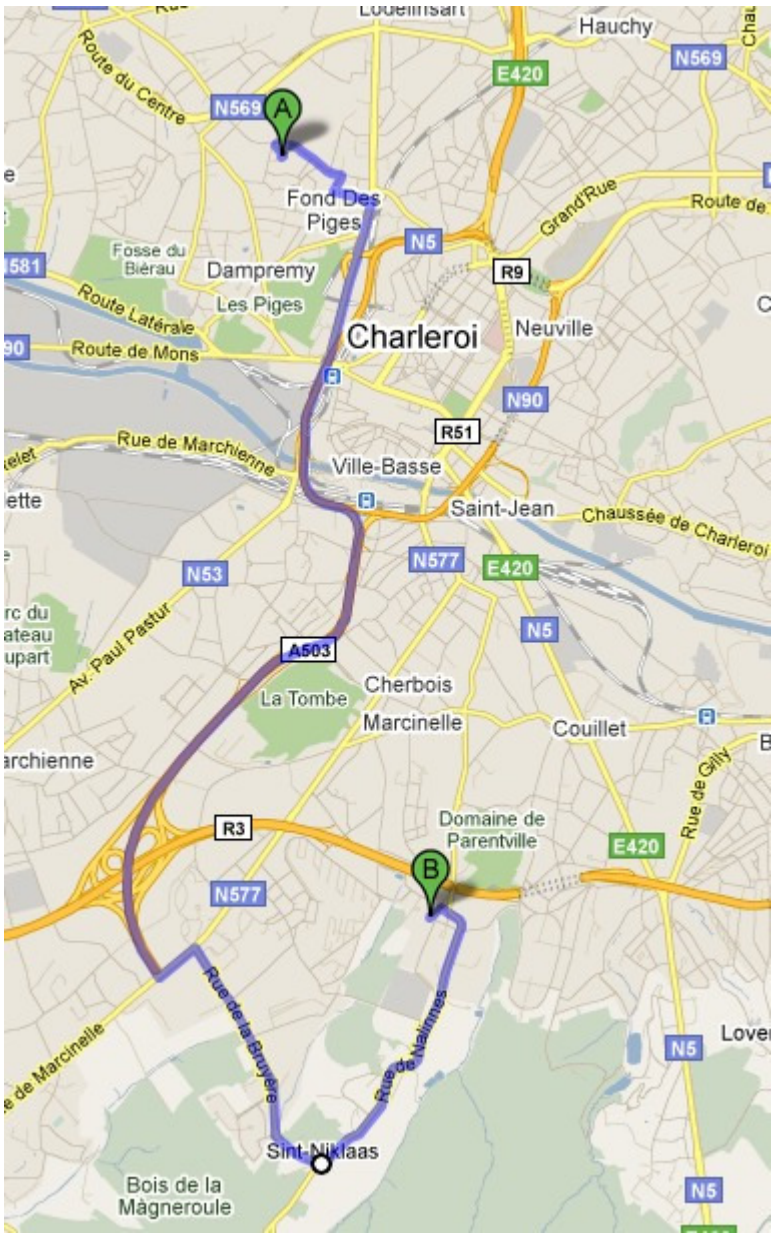

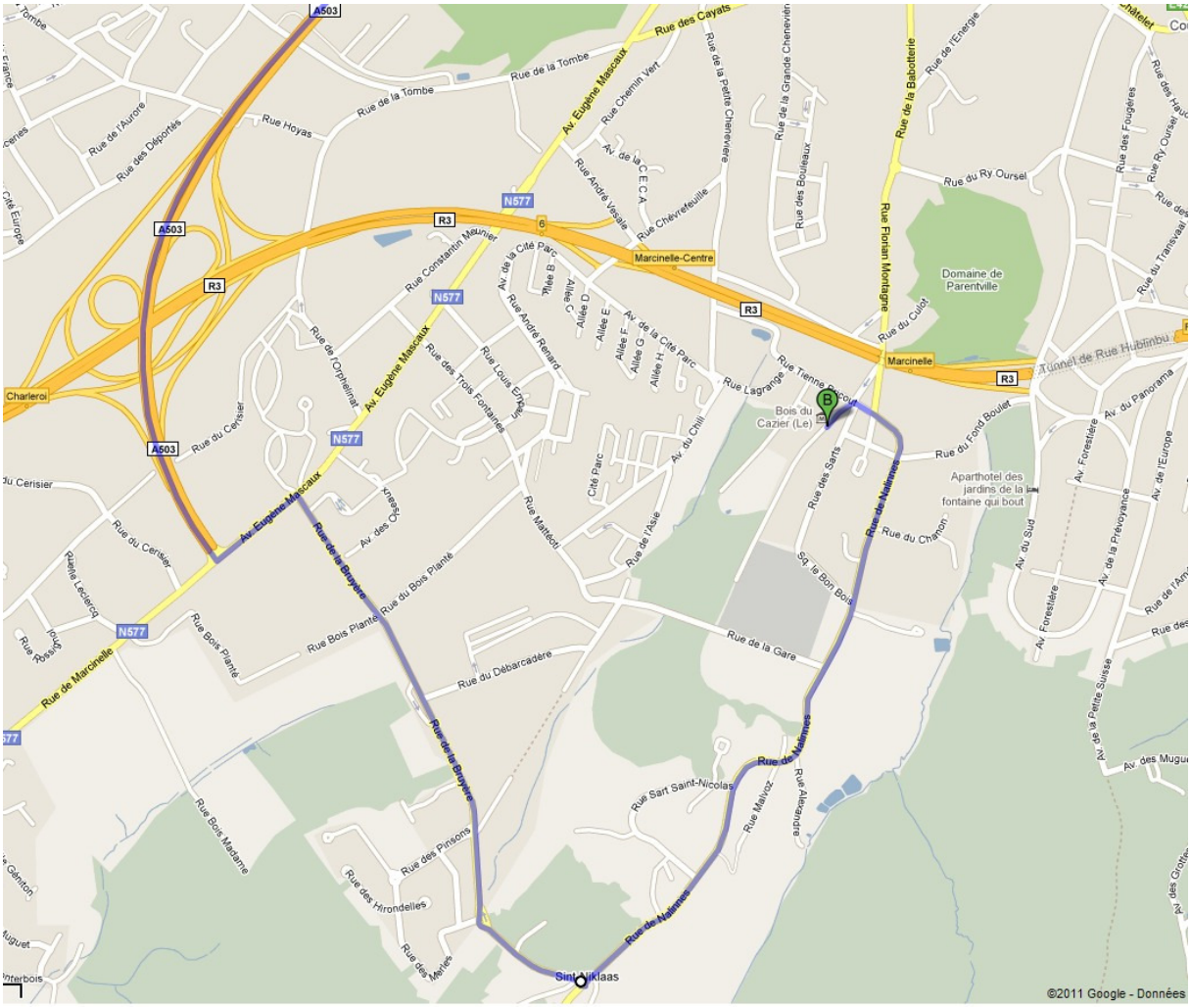
A503
Rue des Cayats
Rue de la Tombe
Rue de la Tombe
Av. Eugène Mascaux
Rue Chemin Vert
Rue de la Petite Chenevière
Rue de la Grande Chenevière
Rue de la Baboterie
Rue de l'Energie
Rue des Fougères
Rue de l'Aurore
Rue des Déportés
Rue Hoyas
Av. de la C.E.C.A.
Rue André Vésale
Rue Chèvrefeuille
Rue des Bouleaux
Rue du Ry Oursel
N577
R3
6
Marcinelle-Centre
Rue Constantin Meunier
Av. de la Cité Parc
Allée B
Allée C
Allée D
Allée E
Allée F
Allée G
Allée H
Av. de la Cité Parc
Rue André Renard
Rue Florian Montagne
Domaine de Parentville
Rue du Culot
Marcinelle
Tunnel de Rue Hublinbu
Rue de l'Orphelinat
Rue des Trois Fontaines
Rue Louis Erhart
Rue Lagrange
Rue Tienne Fou
Bois du Cazier (Le)
Charleroi
Rue du Cerisier
Av. du Chili
Rue du Fond Boulet
Aparthotel des jardins de la fontaine qui bout
Av. du Panorama
Av. Forestière
Av. de l'Europe
Rue des Sarts
Rue de Nalinnes
Rue du Chanon
Cité Parc
Rue Martelot
Rue de l'Aisle
Av. des Oiseaux
Rue du Bois Planté
Rue Bois Planté
Rue de la Bruyère
Rue de Marcinelle
Rue Rossini
Rue Leclercq
Sq. le Bon Bois
Av. du Sud
Av. de la Prévoyance
Av. de la Petite Suisse
Rue de la Gare
Rue du Débarcadère
Rue Sart Saint-Nicolas
Rue Malvoz
Rue Alexandre
Rue Bois Madame
Rue des Pinsons
Rue des Hirondelles
Rue des Merles
Sint Niklaas
©2011 Google - Données